

Проект межевания территории

Чертёж проекта межевания

в границах ул.Партизанской, ул.Малиновского и ул.40-летия Великой Победы
в Северном территориальном округе города Архангельска

Категория земель : земли населённых пунктов

Разрешённое использование :

ЗУ 1,2,3,4,6,9,12,13,14,17,19 - для эксплуатации многоквартирного жилого дома

ЗУ 5 - для размещения линейного объекта

ЗУ 7,20 - коммунальное обслуживание (код 3.1)

ЗУ 8 - многоэтажная жилая застройка (код 2.6)

ЗУ 10,11,15,18 - общественное управление (код 3.8)

ЗУ 16 - для размещения линейного объекта с последующим изменением на ВРИ
среднеэтажная жилая застройка (код 2.5)

ЗУ 21,22 - отдых (рекреация) (код 5.0)

ЗУ 23,24 - среднеэтажная жилая застройка (код 2.5)

Площади земельных участков

этап 1

ЗУ 1 (ул.Партизанская д.66) - 3448 кв.м.

ЗУ 2 (ул.Партизанская д.64) - 5549 кв.м.

ЗУ 3 (ул.Партизанская д.64 к.1) - 9103 кв.м.

ЗУ 4 (ул.Партизанская д.62 к.1) - 4129 кв.м.

ЗУ 5 (линейный объект) - 15021 кв.м.

ЗУ 6 (ул.40-летия Великой Победы д.5) - 10971 кв.м.

ЗУ 7 (ул.40-летия Великой Победы) - 363 кв.м.

ЗУ 8 (ул.Партизанская) - 4790 кв.м.

ЗУ 9 (Малиновского д.2) - 9065 кв.м.

ЗУ 21 (ул.40-летия Великой Победы) - 3784 кв.м.

ЗУ 22 (ул.40-летия Великой Победы) - 1051 кв.м.

ЗУ 23 (Малиновского) - 1687 кв.м.

этап 2

ЗУ 10 (перераспределение ЗУ 10 = 29:22:031004:26 - :26/ n1) - 1353 кв.м.

ЗУ 11 (перераспределение ЗУ 11 = 29:22:031004:2 - :2/ n1) - 1030 кв.м.

ЗУ 12 (перераспределение ЗУ 12 = 29:22:031004:2663 - :2663/ n1) - 5937 кв.м.

ЗУ 13 (перераспределение ЗУ 13 = 29:22:031004:38 - :38/ n1) - 3902 кв.м.

ЗУ 14 (перераспределение ЗУ 14 = 29:22:031004:35 - :35/ n1) - 3640 кв.м.


этап 3


Раздел ЗУ 5 на: ЗУ 15 - 411 кв.м,


ЗУ 16 - 13317 кв.м,


ЗУ 17 - 1292 кв.м.

этап 4







 - ЗУ 18 (объединение ЗУ 10, ЗУ 11 и ЗУ 15) - 2794 кв.м.

 - ЗУ 19 (объединение ЗУ 17 и 29:22:031004:3042) - 13201 кв.м.

 - ЗУ 20 (объединение ЗУ 7 и 29:22:031004:16) - 473 кв.м.

 - ЗУ 24 (объединение ЗУ 23 и 29:22:031004:34) - 6780 кв.м.

Условные обозначения

-  - красные линии
-  - границы земельных участков, сведения о которых содержатся в ЕГРН
-  - граница водоохранной зоны
-  29:22:031004:12 - кадастровые номера существующих земельных участков
-  - территория санитарного разрыва от железнодорожных путей
-  - границы земельных участков, планируемых к предоставлению

Администрация МО "Город Архангельск"

Проект межевания территории

Нол.уч. Лист N док. Подпись Дата

Составил: Е.В.Цирульников 15.11.18

Проект межевания территории в границах ул.Партизанской, ул.Малиновского и ул.40-летия Великой Победы в Северном территориальном округе города Архангельска

Стадия Лист Листов

ПП 1 1

Чертёж проекта межевания
М 1 : 2500

ИП Цирульников Е.В.